



Passé minier, présent nature !



L'ancien chevalement en béton

Connaissez-vous un petit village situé à la limite du Parc naturel régional de la Plaine de la Scarpe et de l'Escaut qui a conservé de son passé minier un ancien puits de mine et un chevalement en béton ? Il s'agit de la commune d'Anhiers dont la Société houillère de Flines-les-Râches exploita les fosses de 1898 à 1922. Elle employait 800 mineurs qui étaient spécialisés dans la production d'antracite, acheminée par voie d'eau, sur la Scarpe, et par voie de chemin de fer, sur la ligne Douai - Orchies.

La guerre 14-18, et les troupes allemandes sur le départ, font des ravages sur le site, notamment au niveau des installations ; le chevalement en béton fut reconstruit en 1920, dans le cadre de la réparation des dommages de guerre, et constitue un monument rare...

La compagnie de Flines ferme ses portes en 1922 et de cette époque il ne reste que quelques vestiges comme la maison du directeur de la fosse, construite, avec les bureaux, à proximité du puits, afin de gérer au mieux la production et la forte croissance démographique jusque 1906 !

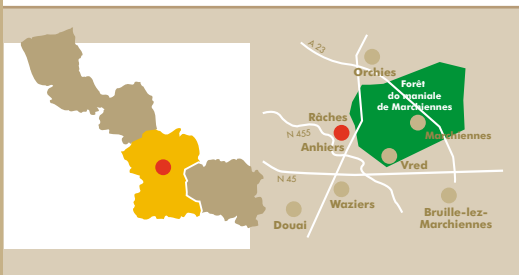
Les berges de la Scarpe - ancienne émaillerie Cornet



4

à PIED dans le NORD

Hainaut



Toutes les informations pratiques mentionnées couvrent un périmètre de 10 km autour du circuit.

Activités et curiosités

Douai : Musée d'Archéologie et de Sciences Naturelles et Aquarium municipal (03.27.71.38.90), Musée de la Chartreuse (03.27.71.38.80), Le Beffroi de Douai (03.27.88.26.79), Le Parlement de Flandre (03.27.88.26.79), Promenade au fil de l'eau (03.27.88.26.79),

Lewarde : Centre historique Minier - Expositions temporaires tout au long de l'année (03.27.95.82.82).

Montigny-en-Ostrevent : Château de Montmorency (03.27.95.94.94)

Marchiennes : Musée d'Histoire locale en saison (03.27.99.21.95 ou 06.73.69.48.55)

Orchies : La Maison de la Chicorée (03.20.64.83.70)

Rieulay : Maison du Terril, base de loisirs en saison (03.27.86.03.64), Espace de Loisirs « Les Argales » (03.27.86.03.64)

Roost-Warendin : Château de Bernicourt (03.27.95.90.00)

Manifestations annuelles

Coutiches : « Les Costiciades » produits locaux et artisanat (03.20.61.86.99)

Douai : Fête de la batellerie « 1^{er} Mai » (03.27.88.26.79) Un dimanche au fil de la Scarpe en Mai, La fête de Gayant en juillet (03.27.88.26.79), Brevet de marche à la découverte de la Vallée de la Sensée (01.42.00.92.11), Le Père Noël descend du beffroi, le dimanche avant Noël (03.27.88.26.79).

Lewarde : Publication « La catastrophe des mines de Courrières - Récits et témoignages », La catastrophe des mines de Courrières en dépêches (03.27.95.82.82).

Renseignements complémentaires

Comité Départemental du Tourisme
6, rue Gauthier de Châtillon - BP 1232 - 59013 LILLE Cedex - 03.20.57.59.59
Retrouvez toute l'information touristique sur le site du CDT : www.randonnees-nord.fr ou cette fiche de randonnée est également consultable et téléchargeable gratuitement.



à PIED dans le NORD

Hainaut



Balades en Nord : morceaux choisis

N° 15

Circuit des deux ponts

Anhiers, Râches
(7 km - 1 h 50)

Balades en Nord : morceaux choisis



Chemin faisant

- Randonnée Pédestre**
Circuit des deux ponts : 7 km
- Durée : 1 h 50**
- Départ : Anhiers, Eglise solaire**
- Balilage jaune**
- Carte IGN : 2505 Est et 2605 Est**

L'avis du randonneur :

Ce circuit tranquille ne présente pas de difficultés. Il vous permettra de découvrir les paysages humides le long des rives de la Scarpe et d'effectuer un saut dans le temps avec l'ancien chevalement en béton (l'un des plus anciens, datant du début de 1920).



Cloche

Rédactrice : Famy Fouquet - Création : Atavia Lille

Credit Photos : 1. 2. 3. 4. E. Watteau



Circuit des deux ponts

(7 km - 1 h 50)

Départ : Anhiers, Eglise solaire.

1 Quittez le parking par la gauche, puis prenez, de nouveau à gauche, la rue du Marais

2 Virez à droite vers le chevalement des mines par un chemin caillouteux. Longez des prairies où paissent de nombreux chevaux.

3 A l'intersection avec la petite route, prenez à droite. Après 450 m, coupez une route (RD 8), franchissez la Scarpe et à droite longez le canal.

La Scarpe est une rivière de la région Nord-Pas-de-Calais qui prend sa source à Berles-Monchel, près d'Aubigny-en-Artois. Elle mesure 112 kilomètres dont les deux-tiers sont canalisés (à partir d'Arras). La Scarpe rivière se jette à Arras dans la Scarpe canalisée à une altitude de 55 mètres. Elle traverse notamment Douai, Marchiennes, et rejoint l'Escaut à Mortagne-du-Nord.

4 Le long cheminement le long des berges de la Scarpe vous mène à ce second pont, au niveau de Râches. Franchissez de nouveau la Scarpe.

Le pont de Râches sur la Scarpe vit passer les armées de Philippe le Bel en 1297 et celles de Louis XIV en 1676.


5 En rive opposée, à droite, longez les berges sur une centaine de mètres avant de prendre la première ruelle sur la gauche.

6 À droite, la route vous mène à un chemin de terre, longeant un cours d'eau bordé de saules osier.

7 Franchissez le cours d'eau et poursuivez sur un chemin herbeux jusqu'au croisement suivant. Tournez à gauche et avancez jusqu'à la RD 8 et retrouvez à droite votre point de départ.

Suivez le guide !

Des flèches, des bornes de jalonnement ou des marques de peinture sont disposées le long du circuit.



Echelle : 0 250 500 m

1

2

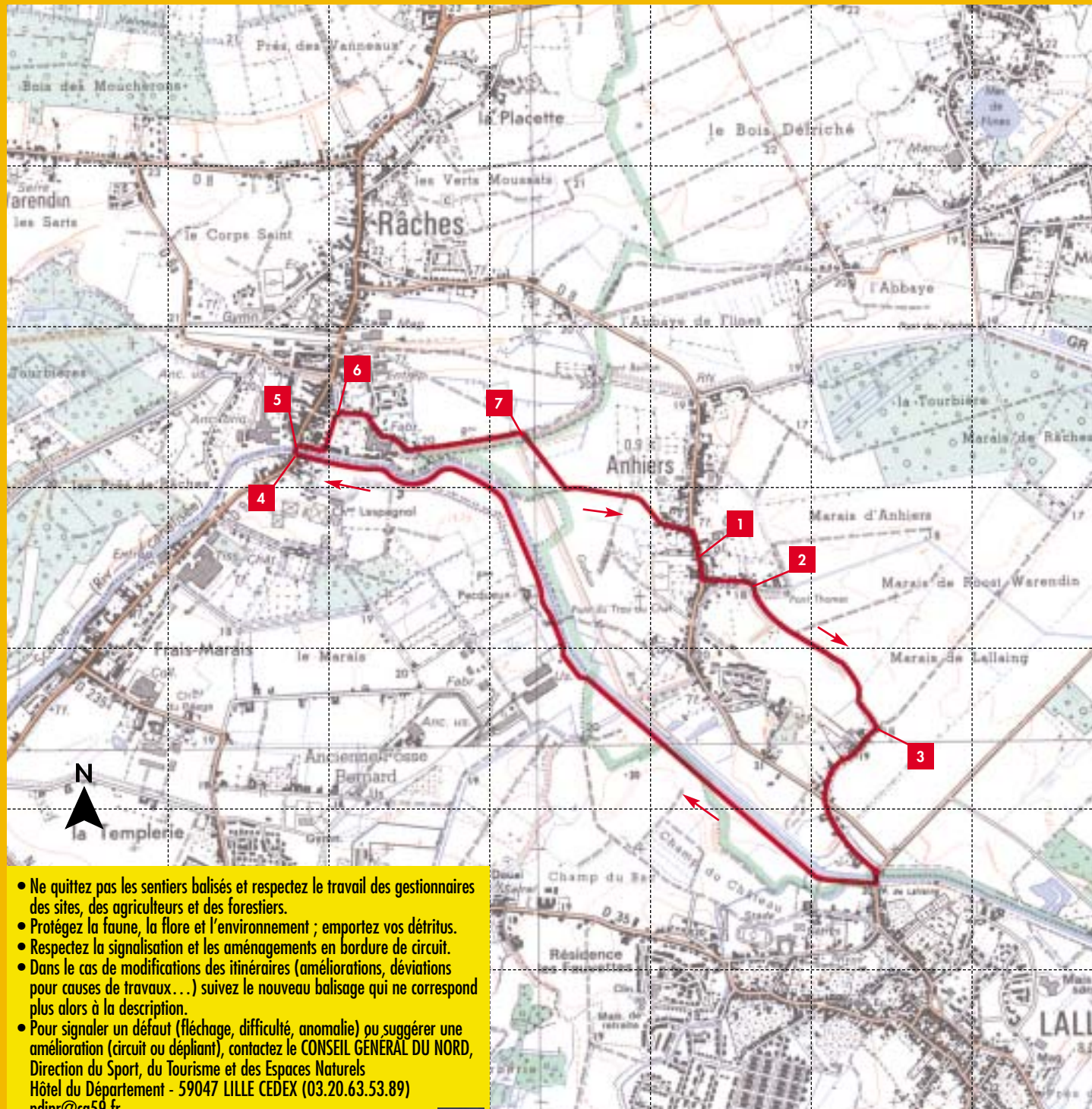
3

4

5

6

7



- Ne quittez pas les sentiers balisés et respectez le travail des gestionnaires des sites, des agriculteurs et des forestiers.
- Protégez la faune, la flore et l'environnement ; emportez vos déchets.
- Respectez la signalisation et les aménagements en bordure de circuit.
- Dans le cas de modifications des itinéraires (améliorations, déviations pour causes de travaux...) suivez le nouveau balisage qui ne correspond plus alors à la description.
- Pour signaler un défaut (fléchage, difficulté, anomalie) ou suggérer une amélioration (circuit ou dépliant), contactez le CONSEIL GÉNÉRAL DU NORD, Direction du Sport, du Tourisme et des Espaces Naturels
Hôtel du Département - 59047 LILLE CEDEX (03.20.63.53.89)
pdipr@cg59.fr

Extrait de la carte IGN 2505 Est et 2605 Est - Convention n° 8924/IGN - Copyright 2008.

avec le concours Du Syndicat Mixte du Parc naturel régional Scarpe-Escaut et du Comité Départemental de la Randonnée Pédestre

